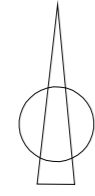



















# NAGYKAMARÁS

TELEPÜLÉSRENDEZÉSI TERV





1:15000



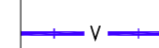
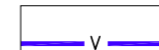



## Jelmagyarázat

-  Közigazgatási terület határa
-  Beépítésreszánt terület határa
-  Belterület határa
-  Tervezési terület határa
-  Falusias lakóterület
-  Gazdasági ipari terület
-  Mezőgazdasági terület-általános
-  Mezőgazdasági terület-gyep
-  Erdő-védelmi
-  Vizgazdálkodási terület-megőrzendő nádas
-  Vizgazdálkodási terület (tő, csatorna)
-  Különleges terület-szabadidő központ
-  Különleges terület
-  Különleges terület-hulladékudvar
-  Tervezett területfelhasználás (szín kód) eredeti ter. felhasználással (betű jel)
-  ipari gazdasági terület
-  általános mezőgazdasági terület
-  Meglevő tanya, tanyahely

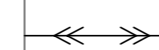


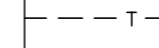

## Értékvédelmi jelölések

-  Egyedi tájérték
-  Javasolt tájfaszítás
-  Kiegészítendő fasor
-  Régészeti lelőhely határa, száma, és törzsszáma



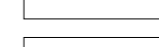



## Közmű ellátás

-  Vízellátási fővezeték
-  Vízellátási elosztó vezeték
-  Nagy-középnomású földgáz vezeték
-  Gázfogadó állomás
-  Körzeti nyomásszabályozó



## Elektromos ellátás, hírközlés

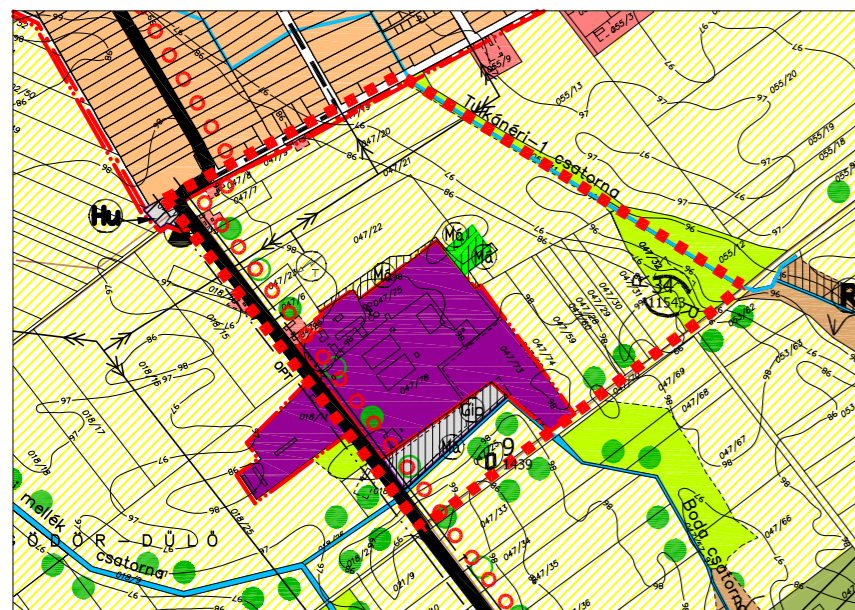
-  Erősáramú 20kV-os szabadvezeték védőtáv. 6-6m
-  Transzformátor állomás
-  Távközlési helyi körzetkábel védőtáv. 2-2m
-  Távközlési optikai kábel védőtáv. 2-2m
-  Tervezet mobiltel. adótorony

## Közlekedés

-  Vasúti mellékvonal
-  Országos regionális mellékút
-  Tervezett országos mellékút
-  Tervezett helyi gyűjtőút
-  Meglévő kerékpárút
-  Tervezett kerékpárút

## Környezetvédelmi jelölések

-  Védőtáv. határa m-ben
-  Rekultiválandó terület



Rajz megnevezése:  
TELEPÜLÉSSZERKEZETI TERV  
KÜLTERÜLET - MÓDOSÍTOTT

Vezető tervező:  
Torma Gyöngyi  
TT-1/04-0135/2006  
vezető tervező

Beosztott tervező  
Benkő Lajos  
Településmérnök

Méretarány: 1: 15 000

Dátum:  
2018. 02.  
Rajzszám:  
T-1m